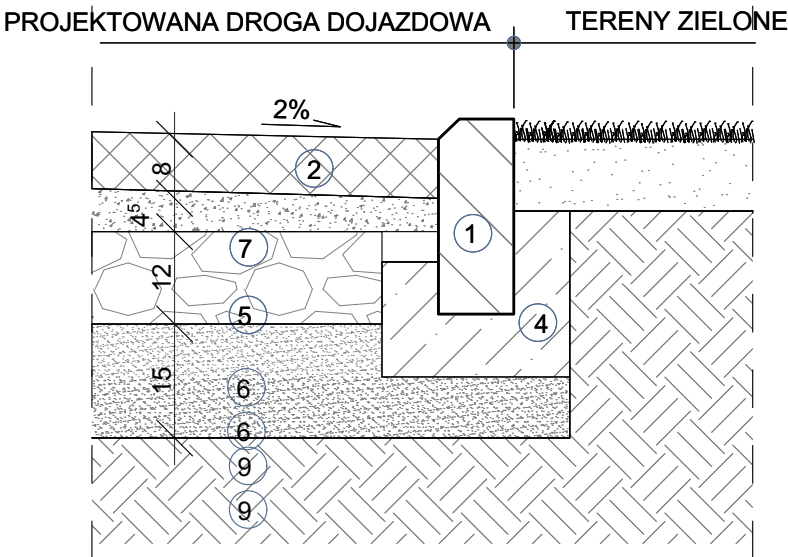
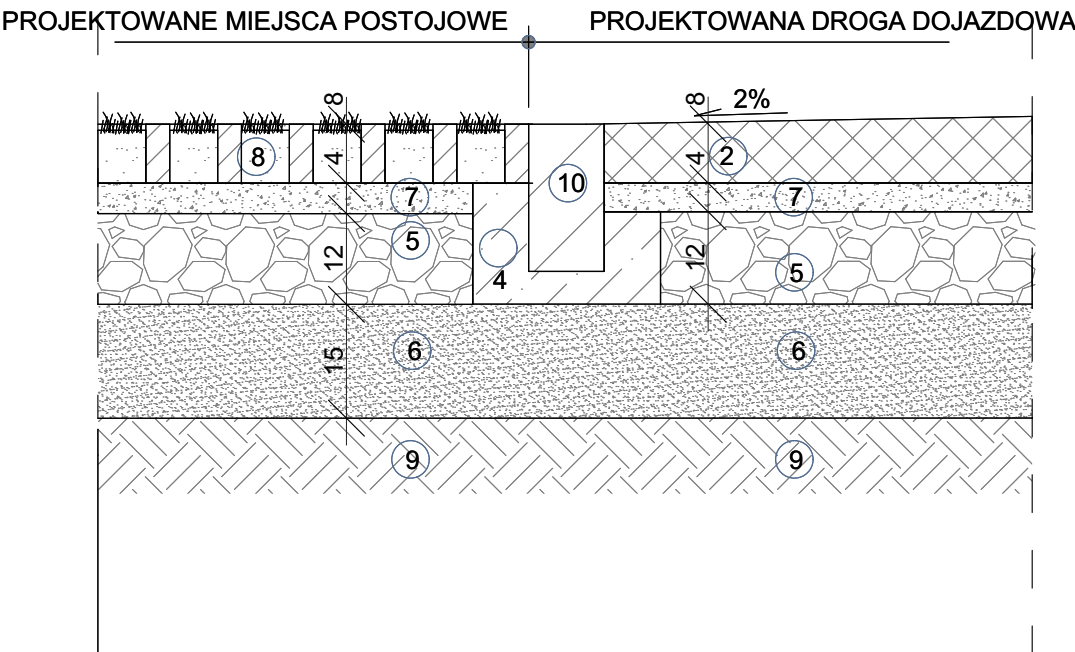


DETALE NAWIERZCHNI SKALA 1:20

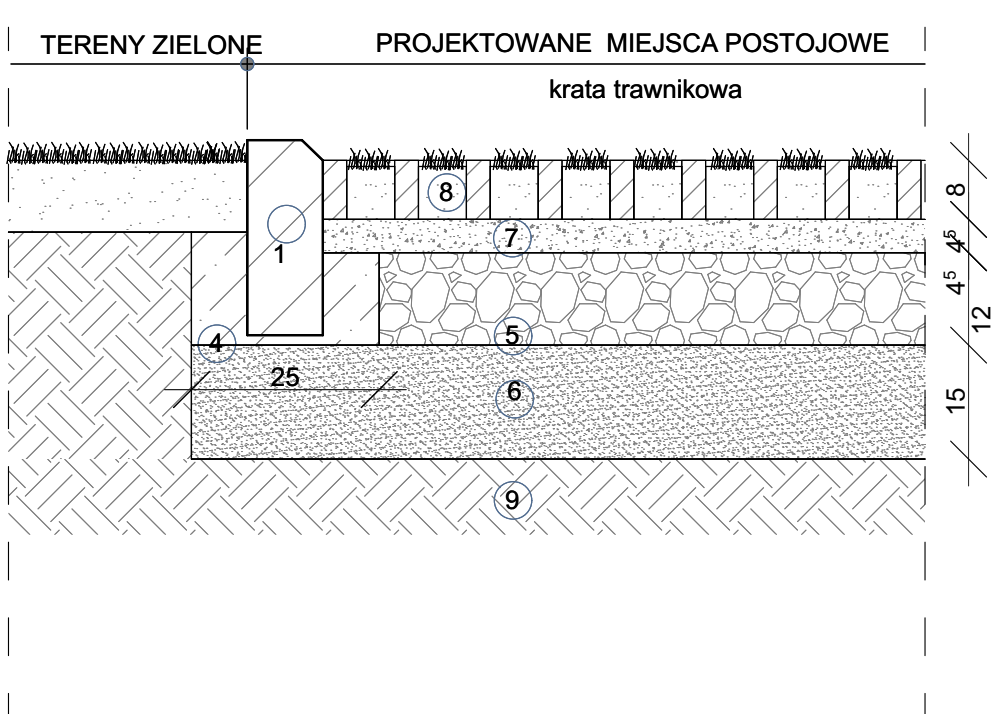
SZCZEGÓŁ "A" skala 1:10



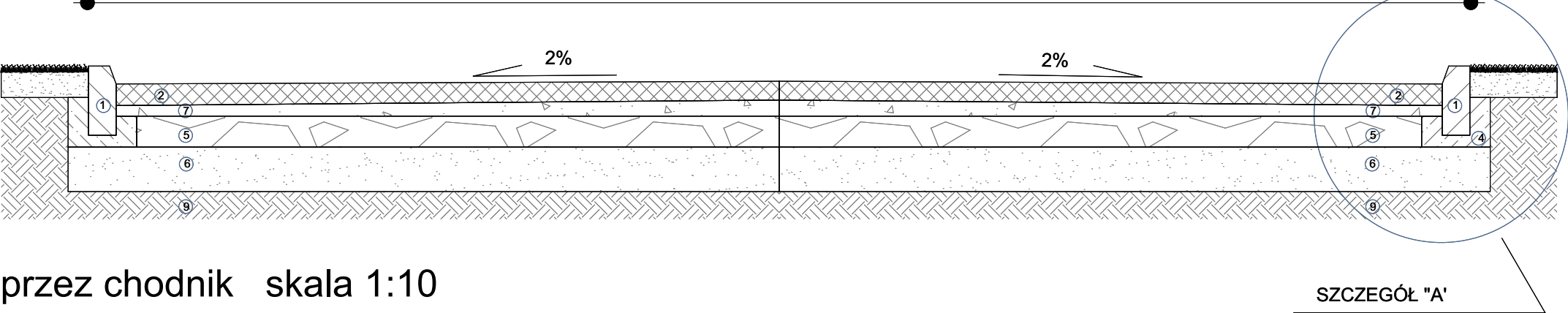
SZCZEGÓŁ "B" skala 1:10



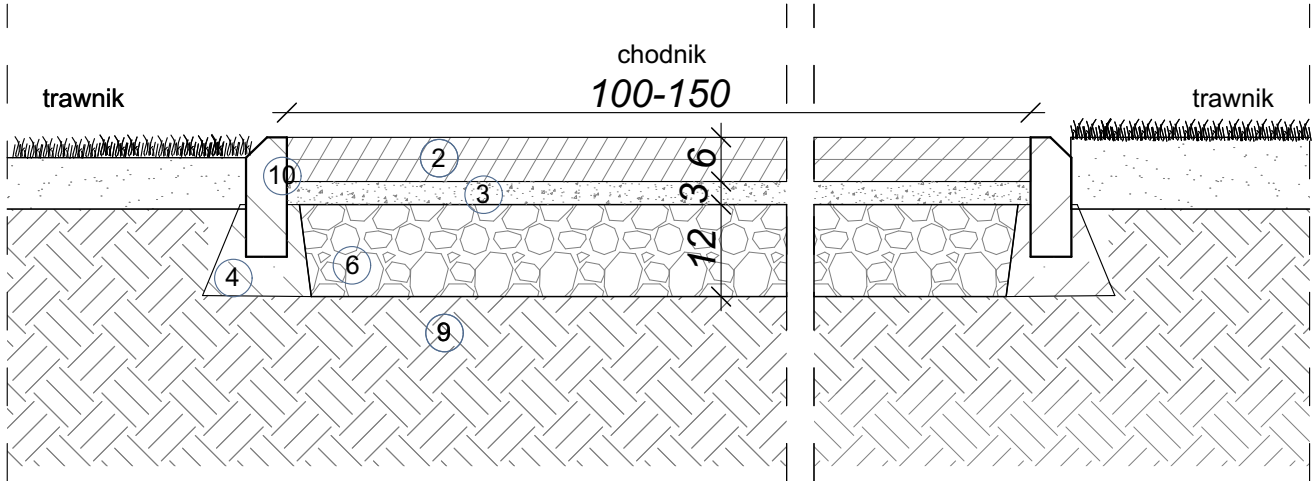
SZCZEGÓŁ "C" skala 1:10



SCHEMAT PRZEKROJU PRZEZ DROGĘ DOJAZDOWĄ skala 1:25



przekrój przez chodnik skala 1:10



LEGENDA

- 1 krawężnik betonowy 10x30cm
- 2 kostka betonowa
- 3 podsypka cem.-piaskowa 3cm
- 4 ława betonowa B15 z oporem F= 0.048 m2
- 5 kruszywo łamane stabilizowane mechanicznie
- 6 pospółka, mieszanka pisek i żwir
- 7 podsypka piaskowa- piasek gruby
- 8 płyty typu "ECO" otworowe, tworzywo sztuczne, wypełnienie kruszywem
- 9 grunt rodzimy
- 10 krawężnik chodnikowy 6x20x50cm
- 11 mieszanka kruszywa drogowego w kolorze szarym frakcja 0 -31,5mm (zawartość kruszywa łamanego min. 30%)

UWAGA!
PRZY GRUNCIE SŁABYM TYPU TORF LUB GLINA POWINNO SIĘ ZASTOSOWAĆ NA GRUNCIE WARSTWĘ PIASKU Z PRZEAŁDKĄ Z GEOWŁÓKNINY FILTRACYJNEJ
GRUBOŚĆ POWIERZCHNI PARKINGU MAX DO 50 CM PONAD POZIOM GRUNTU RODZIMEGO W WYKOPIE!

inwestor: **Gmina Grodzisk**
ul. 1 maja 6, 17-315 Grodzisk
powiat siemiatycki, woj. podlaskie

tytuł: **Przebudowa budynku po byłej szkole wraz ze zmianą sposobu użytkowania na świetlicę wiejską z infrastrukturą techniczną i zagospodarowaniem terenu"**

adres: dz. ew. 59, w miejscowości Koryciny,
gm. Grodzisk, pow. Siemiatycki, woj. Podlaskie

jednostka projektowa

QUARTUM
BIURO PROJEKTOWE

ul. Wysoka 68a/6 17-300 Siemiatycki
www.quartum.pl, e:biuro@quartum.pl
NIP: 544-132-57-16, REGON 200418012

projektanci	
ARCHITEKTURA	mgr inż. arch. Cezary Jaszczołt Bł. PdOKK/123/2009
KONSTRUKCJA	
INSTALACJE SANITARNE	
INSTALACJE ELEKTRYCZNE	
nazwa rysunku: DETALE NAWIERZCHNI	
branża: ARCHITEKTURA	
skala: 1:25/1:10	
nr rysunku: PN/02.0	
faza projektu: PROJEKT BUDOWLANY	
data: 24.07.2019	